

COLOMONCAGUA, INTIBUCÁ



COLOMONCAGUA, INTIBUCÁ

Origen del Municipio

Fue fundado en 1662. Le dieron categoría de municipio en 1671, pertenecía a Gracias.

Al crearse este departamento en 1883, era uno de los municipios del Circulo de Camasca, su nombre primitivo era San Pedro Moncagua.

Fuente: Historia de los municipios de Honduras / Carmen Fiallos

Datos Históricos

Cuadro N°1

POBLACIÓN TOTAL DE COLOMONCAGUA, POR SEXO SEGÚN AÑO CENSAL

AÑO	TOTAL	HOMBRE	MUJER
1887	2,664	1,343	1,321
1901	3,062	1,518	1,544
1905	3,490	1,758	1,732
1916	4,037	2,024	2,013
1926	3,375	1,755	1,620
1930	5,265	2,631	2,634
1935	6,373	3,145	3,228
1940	7,683	3,869	3,814
1945	7,711	3,788	3,923
1950	9,015	4,414	4,601
1961	10,158	5,057	5,101
1974	9,465	4,697	4,768
1988	11,309	5,780	5,529
2001	15,531	7,839	7,692
2013	18,214	8,923	9,291

Fuente: Censos Ine

Grafico N°1



Fuente: Censos INE

Datos Actuales

Teniendo una extensión territorial aproximada de 181 km², está conformado por 10 aldeas y 116 caseríos registrados en el Censo Nacional de Población y Vivienda de 2013, el código de identificación geográfica de Colomoncagua, Intibucá es 1003.

Corporación Municipal

Nombre	Cargo
RIDEL ABDELIIO RIVAS PINEDA	Alcalde Municipal
MARIA DILMA SANCHEZ SANCHEZ	Vice-Alcalde Municipal
NATANAEL MARTINEZ HERNANDEZ	Regidor (a)
CELEDONIO HERNANDEZ ARGUETA	Regidor (a)
VICENTE ERNESTO MARQUEZ AGUILAR	Regidor (a)
RAUL VARELA GUEVARA	Regidor (a)
MARIA JUVENTINA DIAZ OCHOA	Regidor (a)
WALTER ALEXIS MENDOZA MARQUEZ	Regidor (a)
ARNALDO RAMOS AMAYA	Regidor (a)
ROGER ANTONIO SAENZ MARTINEZ	Regidor (a)

Fuente: TSE

Cuadro N°2

Total de población al 2018 según rangos de edad quinquenales, por sexo, y área urbano y rural

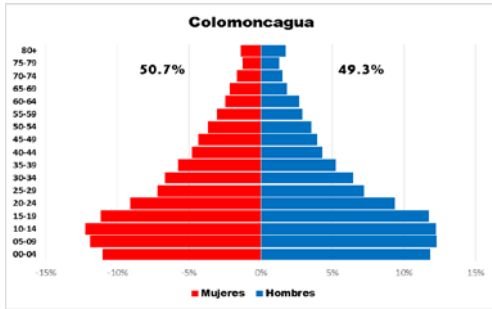
EDAD	TOTAL	HOMBRE	MUJER	URBANO	RURAL
	18,856	9,295	9,561	-	18,856
0-4	2,157	1,101	1,056	-	2,157
5-9	2,280	1,142	1,138	-	2,280
10-14	2,308	1,137	1,170	-	2,308
15-19	2,156	1,088	1,068	-	2,156
20-24	1,739	867	871	-	1,739
25-29	1,359	669	690	-	1,359
30-34	1,239	599	640	-	1,239
35-39	1,040	487	553	-	1,040
40-44	857	400	457	-	857
45-49	781	363	417	-	781
50-54	681	329	352	-	681
55-59	562	269	292	-	562
60-64	487	249	237	-	487
65-69	377	172	205	-	377
70-74	298	139	159	-	298
75-79	239	118	121	-	239
80+	298	163	135	-	298

Fuente: Proyecciones de Población 2018

La población es de 18,856 personas la cual está compuesta por 9,295 hombres y 9,561 mujeres. Con una población en el área rural de 18,856 personas.

Grafico N°2

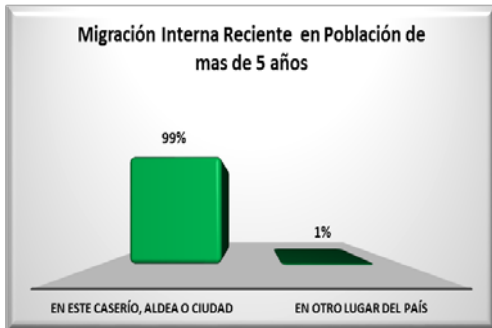
Pirámide Poblacional



Fuente: Proyecciones de Población 2018

La población del municipio está compuesta por un 49.3% de hombres y 50.7 % de mujeres.

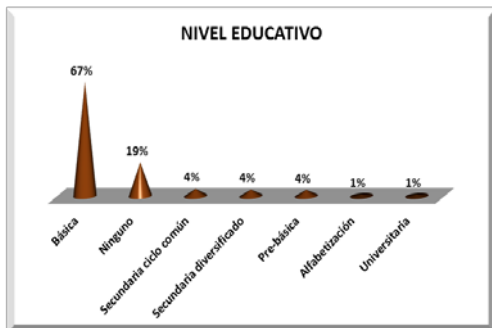
Grafico N°3



Fuente: Censo Nacional de Población y Vivienda 2013

El 1% de la población hace 5 años residía en otro lugar del país.

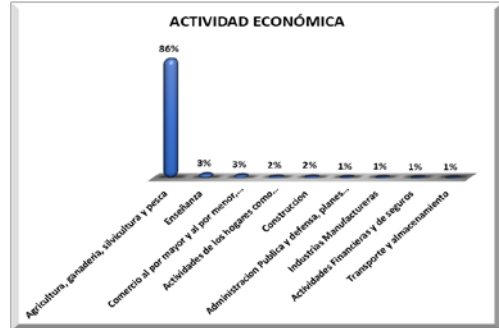
Grafico N°4



Fuente: Censo Nacional de Población y Vivienda 2013

El 67% de la población cuenta con un nivel educativo de Básica.

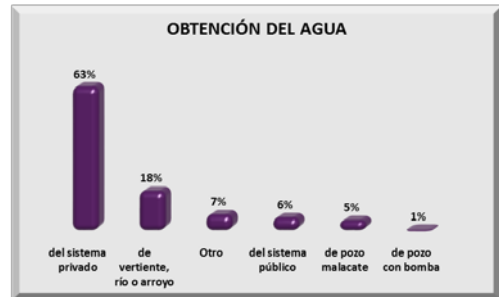
Grafico N°5



Fuente: Censo Nacional de Población y Vivienda 2013

El 86% de la población se dedica a la Agricultura, ganadería, silvicultura y pesca.

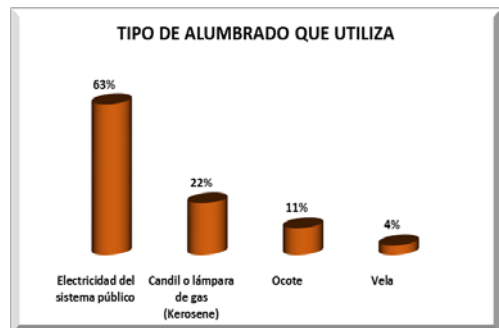
Grafico N°6



Fuente: Censo Nacional de Población y Vivienda 2013

La principal fuente de obtención del agua es el sistema privado con 63%.

Grafico N°7



Fuente: Censo Nacional de Población y Vivienda 2013

La principal fuente de alumbrado en sus viviendas es la electricidad del sistema público con 63%.

Grafico N°8



Fuente: Censo Nacional de Población y Vivienda 2013

Los hogares tienen como principal fuente para cocinar la leña con un 96%.

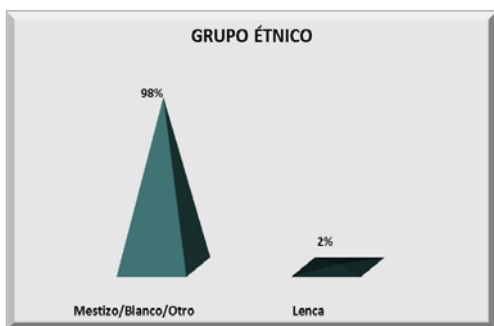
Grafico N°9



Fuente: Censo Nacional de Población y Vivienda 2013

El 5% de los hogares cuentan con automóvil propio.

Grafico N°10



Fuente: Censo Nacional de Población y Vivienda 2013

El 2% de la población del municipio se auto identificó como Lenca.

Grafico N°11



Fuente: Directorio de establecimientos económicos 2010/registros administrativos de alcaldías municipales

Del total de establecimientos económicos de este municipio el 53% pertenece al sector comercio al por mayor y al por menor; reparación de vehículos.



Instituto Nacional de Estadística, Honduras.
Lomas del Guijarro, Edificio Plaza Guijarro, 5to piso.
Tegucigalpa, M.D.C. Honduras C.A. Apartado Postal: 15031
Teléfonos: (504) 2239-7154 / 2239-7156 / 2239-7194
Fax: (504) 2221-2911
www.ine.gob.hn inehn@hotmail.com